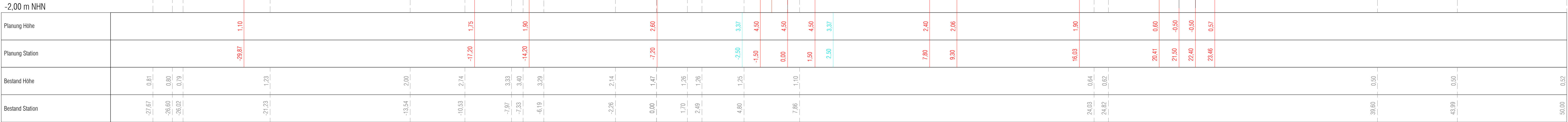












2+300
Deichachse geplant



2+250
Deichachse geplant

Zeichenerklärung			
Planung			
	Sandpaket		1. Schüttstufe
	Kleibodenabdeckung 1. Schüttstufe		2. Schüttstufe
	Schottertragschicht		3. Schüttstufe
	Geogitter / Geotextil		Bodenabtrag für Sandpaket
	Drainage		Bodenabtrag für Schüttstufen 2 + 3

Index	Datum	Änderung	Gesichert
 <p>Ostedeichverband Körperschaft des öffentlichen Rechts</p>		 <p>CONTUR GmbH Ingenieur- und Vermessungsbüro</p> <p>Bahnstraße 39a 21214 Hammah Tel. 04344 698433-0</p> <p>info@contur-gmbh.de www.contur-gmbh.de</p> <p>Saaler Straße 34 21633 Bremerhaven Tel. 04761 809433-0</p>	
<p align="center">Aus- und Neubau des Ostedeichs im Bereich Ostendorf bis Gräpel</p>			
<p align="center">AUSFÜHRUNGSPLANUNG</p>			
Projektnr.: P24-024	Vermessung: -	<p align="center">Ausbauquerschnitt 2 + 250 Ausbauquerschnitt 2 + 300</p>	
Bearbeitet: Ringe	Aufgestellt: -		
Gezeichnet: Stellens	Gedruckt: 08.05.2026		
		Maßstab: 1 : 100	Blattnummer 5.23